

Legenda

- linia rozgraniczająca tereny o różnym przeznaczeniu w MPZP
linia zabudowy

Oznaczenia przeznaczeń z MPZP: ZP MH KOD UF US KGP

MAPA DO CELÓW PROJEKTOWYCH

skala 1:500
s. 7.124.14.01.3.1, 7.124.14.01.3.2
j. ewid.: [121904_4]
obręb: [121904_4.0001] Niepołomice
działka: 2346/1
ID Pracy: 6640.2855.2023

Układ współrzędnych '2000'
Układ wysokości PL-EVRF2007-NH
Sytuacja zgodna z terenem na miesiąc maj 2023

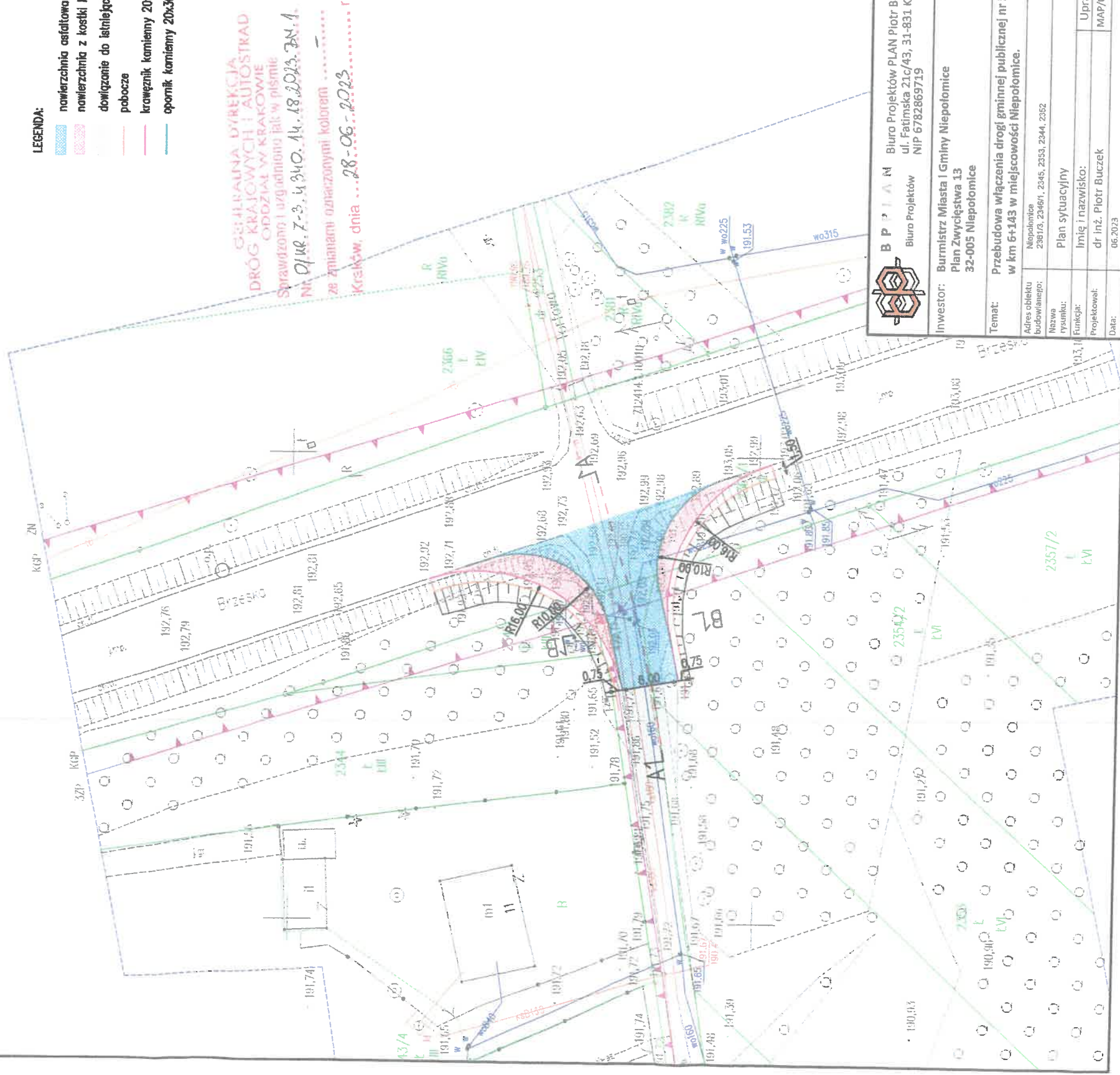
Wykonał: KR Geodezja Sp. z o.o.
ul. Kapelanka 5/41 30-347 Kraków
L. p. ks. rob.: 89/23
Łukasz Kisielewski, nr upr 23317
Kraków, dnia: 26.05.2023r.

Nie wykroczą się istniejące w terenie linie nie wykazanych na niniejszej mapie urządzeń podziemnych, które nie były zgłoszone do inwentaryzacji lub o których brak jest informacji w instytucjach branżowych.
Niniejsza mapa została wykonana bez ustalenia obciążeń dot. służebności gruntowych.
Mapa zawiera w swojej treści projektowane sieci uzbrojenia terenu zgodne na porady koordynacyjnych

Podpisem, że niniejszy dokument został opracowany w wyniku prac geodezyjnych i kartograficznych, których rezultaty zawiera opisanie techniczny poświadczam, że niniejsza mapa jest zgodna z danymi źródłowymi i odpowiada treści planu, który jest przedmiotem niniejszego zamówienia.	6640.2855.2023
Identyfikacja wykonawcy: KR Geodezja Sp. z o.o.	6640.2855.2023
Opis audytu geodezyjnego, który otrzymał wykonawcę: KR Geodezja Sp. z o.o.	6640.2855.2023
Wykonawca prac geodezyjnych: KR Geodezja Sp. z o.o.	6640.2855.2023
Nr oraz data sporządzenia dokumentu zawierającego wyniki powyższych wytyceń: 6640.2855.2023 z dn. 17.05.2023 roku	6640.2855.2023
Wzrost i nazwisko oraz w uprawnieniu zawodowych inżynierów prac: Łukasz Kisielewski, nr upr 23317	6640.2855.2023

LEGENDA:

- nowierzchnia asfaltowa KR5
nowierzchnia z kostki kamiennej 15/17
dowiązanie do istniejącego terenu
pobocze
krawężnik kamienny 20x30 wypieszczenie 0cm
opornik kamienny 20x30 wypieszczenie 0cm



Biuro Projektów PLAN Piotr Buczek
ul. Fatimska 21c/43, 31-831 Kraków
NIP 6782869719
e-mail: buczekplan@gmail.com
tel.: 509769597

Inwestor: Burmistrz Miasta i Gminy Niepołomice
Plan Zwycięstwa 13
32-005 Niepołomice

Temat: Przebudowa włączenia drogi gminnej publicznej nr 560316K (ul. J. Kusocińskiego) do DK75
w km 6+143 w miejscowości Niepołomice.

Adres obiektu budowlanego:	Niepołomice 2381/1, 2346/1, 2345, 2353, 2344, 2352
Nazwa rysunku:	Plan sytuacyjny
Uprawnienia:	Imię i nazwisko: dr inż. Piotr Buczek MAP/0363/PBD/18
Podpis:	1:500
Specjalność:	Drogowa
Nr. rys.	D-01

Legenda

- linia rozgraniczająca tereny o różnym przeznaczeniu w MPZP
- linia zabudowy

Oznaczenia przeznaczeń z MPZP: ZP MN KOD UP US KGP

MAPA DO CELÓW PROJEKTOWYCH

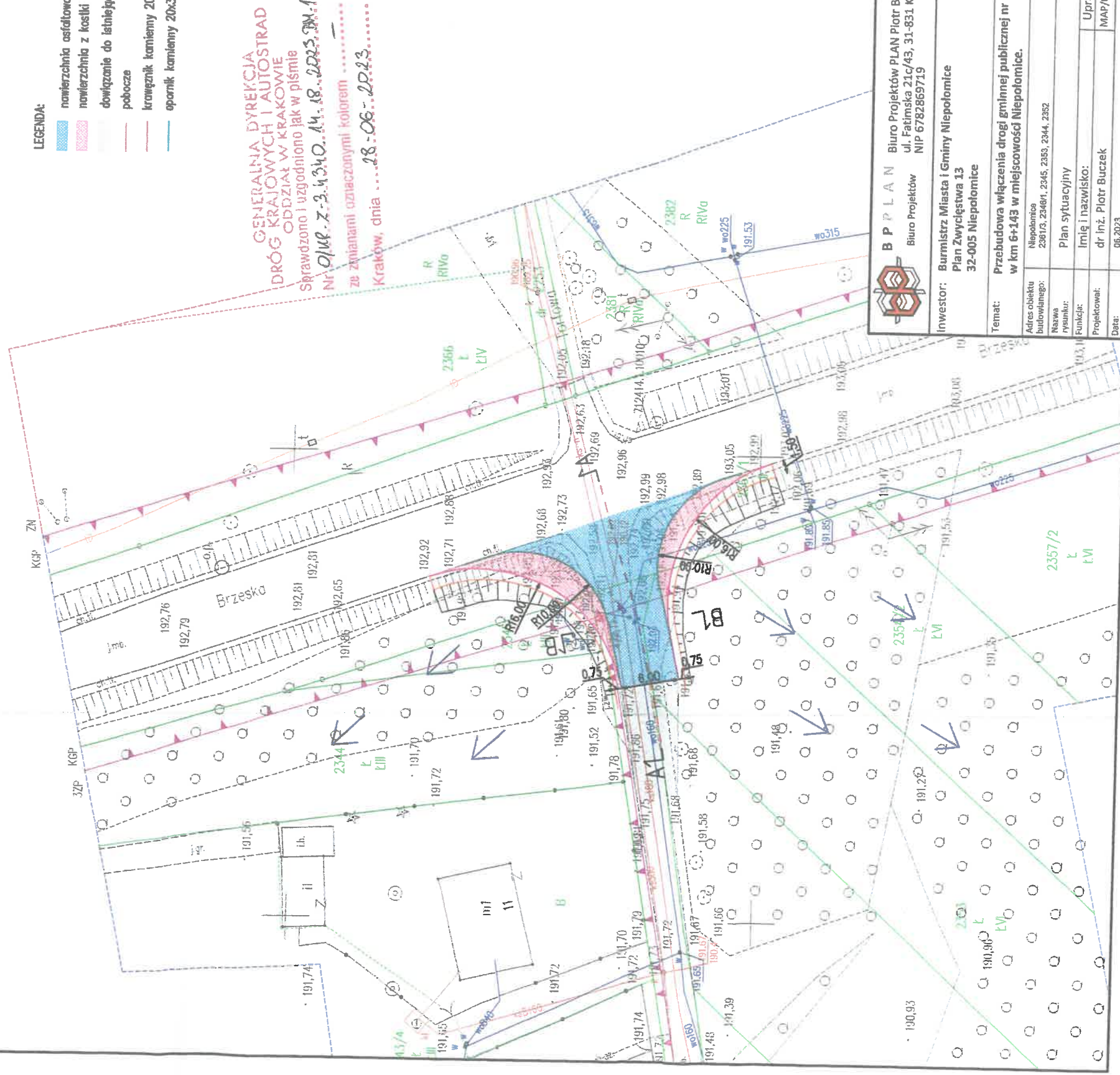
skala 1:500 s. 7.124.14.01.3.1, 7.124.14.01.3.2
j. ewid.: [121904_4] 7.124.14.01.1.4, 7.124.14.01.3.4
obręb: [121904_4.0001] Niepołomice
działka: 2346/1
ID Pracy: 6640.2855.2023
Układ współrzędnych '2000'
Układ wysokości PL-EVRF2007-NH
Sytuacja zgodna z terenem na miesiąc maj 2023
Wykonał: KR Geodezja Sp. z o.o.
ul. Kapelanka 5/41 30-347 Kraków
L. p. ks. rob.: 89/23
Łukasz Kisielewski, nr upr 23317
Kraków, dnia: 26.05.2023r.

nie wykluza się istnienia w terenie innych nie wykazanych na niniejszej mapie urządzeń podziemnych, które nie były zgłoszone do inwentaryzacji lub o których brak jest informacji w instytucjach branżowych.
Niniejsza mapa została wykonana bez ustalenia obciążeń dot. służebności gruntowych.
Mapa zawiera w swojej treści projektowane sieci uzbrojenia terenu uzgodnione na naradach koordynacyjnych

Powiadzam, że niniejszy dokument został opracowany w wyniku prac geodezyjnych i kartograficznych, których rezultaty zawiera opisanie techniczny pozytywnie zweryfikowany. Jednocześnie informuję, że jestem świadomy odpowiedzialności karnej za złożenie fałszywego oświadczenia.	Identyfikator zgłoszenia prac geodezyjnych	5640.2855.2023
Organ służby geodezyjnej, który otrzymał zgłoszenie	Starosta Wielicki	
Wykonawca prac geodezyjnych	KR Geodezja Sp. z o.o.	
Nr oraz data sporządzenia dokumentu zawodowego wyniku pozytywnej weryfikacji z dn. 17.05.2023 roku	6640.2855.2023_76669	
Imię i nazwisko oraz nr uprawnień zawodowych inżyniera prac	Łukasz Kisielewski upr. nr 23317	

- LEGENDA:
- nowierzchnia osiadowa KR5
 - nowierzchnia z koski kamiennej 15/17
 - dowiązanie do istniejącego terenu
 - pobocze
 - krawężnik kamienny 20x30 wysłanie 0cm
 - opornik kamienny 20x30 wysłanie 0cm

GENERALNA DYREKCJA
DRÓG KRAJOWYCH I AUTOSTRAD
ODDZIAŁ W KRAKOWIE
Sprawdzono i uzgodniono jak w piśmie
Nr. DWP. Z-3.4340.14.18.2023.904.1
ze zmianami oznaczonymi kolorem
Kraków, dnia18.06.2023.....r



		Biurowy Projekt PLAN Piotr Buczek ul. Fatimska 21c/43, 31-831 Kraków NIP 6782869719 e-mail: buczekplan@gmail.com tel.: 509769597
Inwestor:		Burmistrz Miasta i Gminy Niepołomice Plan Zwycięstwa 13 32-005 Niepołomice
Temat:		Przebudowa włączenia drogi gminnej publicznej nr 560316K (ul. J. Kusocińskiego) do DK75 w km 6+143 w miejscowości Niepołomice.
Adres obiektu budowlanego:	Niepołomice 23813, 23461, 2345, 2353, 2344, 2352	
Nazwa rysunku:	Plan sytuacyjny	
Funkcja:	Imię i nazwisko: dr inż. Piotr Buczek	
Data:	06.2023	
Miarza:		Drogowa
Skala:		1:500
Podpis:		Specjalność: Drogowa
Nr. rys.		D-01

**B P**

Biuro Projektów

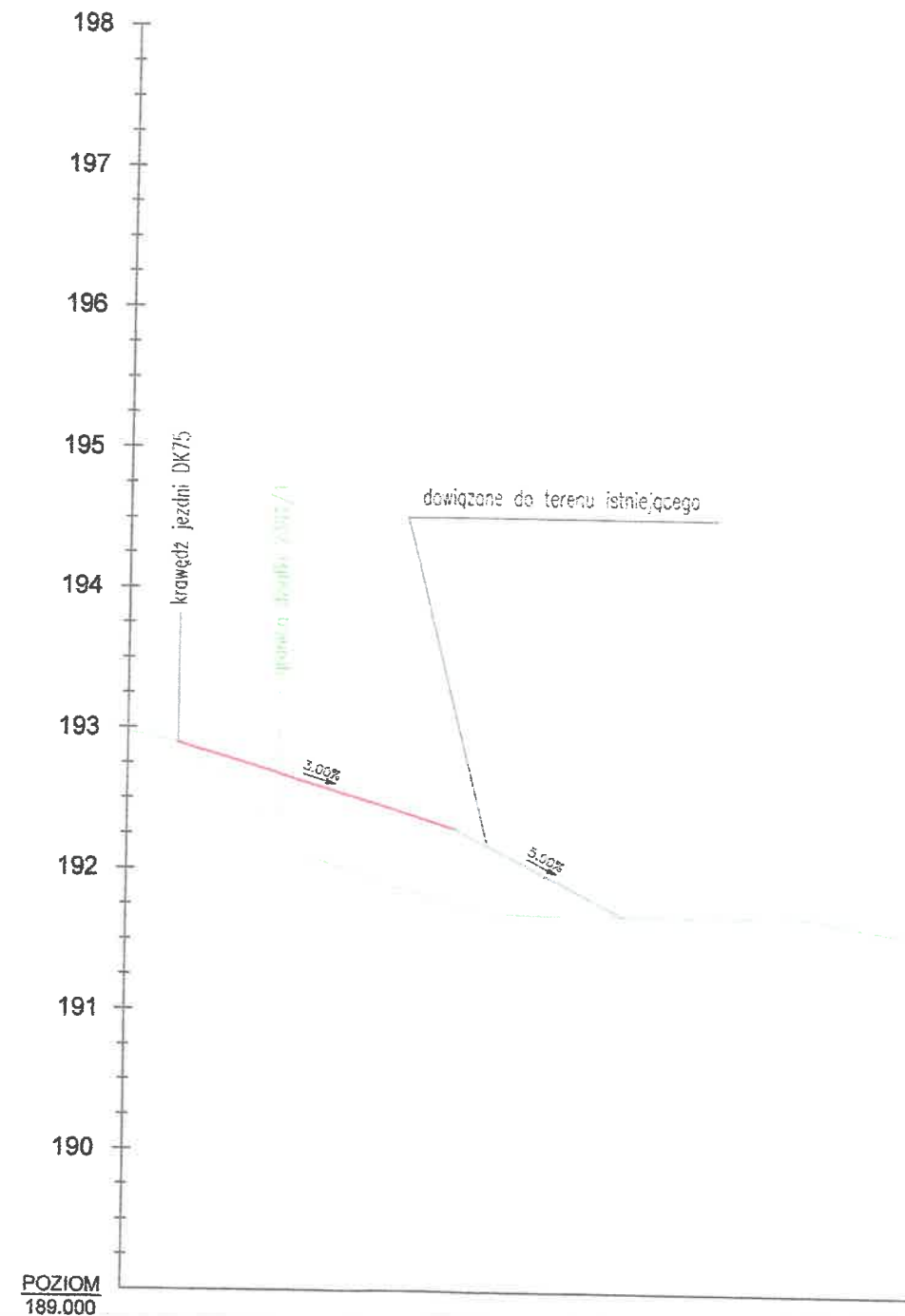
Biuro Projektów PLAN Piotr Buczek
ul. Fatimska 21c/43, 31-831 Kraków
NIP 6782869719

e-mail: buczeplan@gmail.com

tel.: 509769597

Inwestor: Burmistrz Miasta i Gminy Niepołomice
Plan Zwycięstwa 13
32-005 NiepołomiceTemat: Przebudowa włączenia drogi gminnej publicznej nr 560316K (ul. J. Kusocińskiego) do DK75
w km 6+143 w miejscowości Niepołomice.

Adres obiektu budowlanego:	Niepołomice 2361/3, 2346/1, 2345, 2353, 2344, 2352	Brzozka:	Drogowa	
Nazwa rysunku:	Profil podłużny cz.1	Skala:	1:500/50	
Funkcja:	Imię i nazwisko:	Uprawnienia:	Podpis:	Specjalność:
Projektował:	dr inż. Piotr Buczek	MAP/0363/PBD/18		Drogowa
Data:	06.2023	Nr. rys.	D-02	

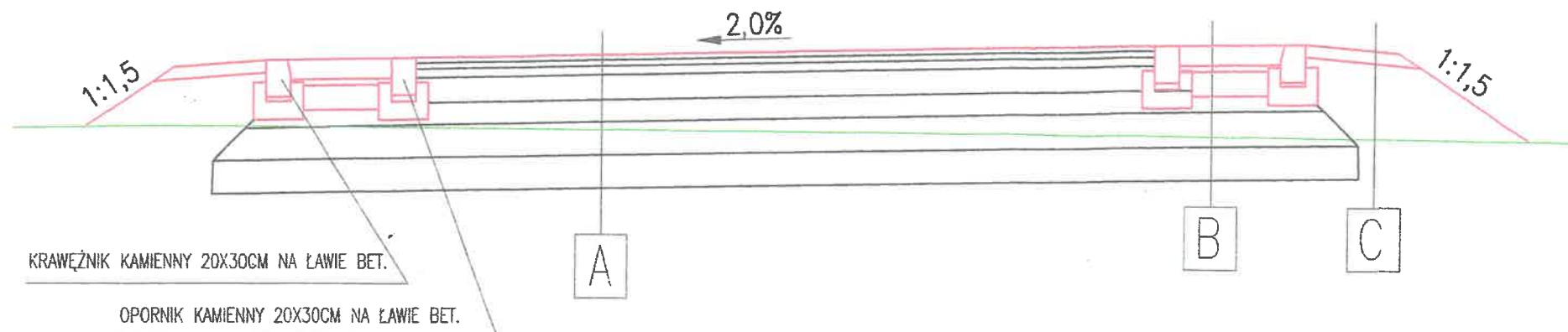


RZĘDNE ISTNIEJĄCE	192.96	192.90	192.30	191.75	191.69	191.67
RZĘDNE PROJEKTOWANE		192.90	192.23	191.71	191.69	
ELEMENTY NIWELETY						
ELEMENTY TRASY						
ODLEGŁOŚCI	0.00	3.60	23.60	25.00	35.81	50.00
KILOMETRAŻ						

0+000

GENERALNA DYREKCJA
DRÓG KRAJOWYCH I AUTOSTRAD
ODDZIAŁ W KRAKOWIE
Sprawdzono i uzgodniono jak w piśmie
Nr 014R.Z.3.4340.14.18.2023.H.1
ze zmianami oznaczonymi kolorem
Kraków, dnia 28-06-2023

Przekrój B-B



A KR5

4cm	W-wa ścierna z mieszanki mineralno asfaltowej AS 11S
8cm	W-wa ścierna z mieszanki mineralno asfaltowej AS 16W
120 $\frac{Mpa}{mm}$ 12cm	W-wa podbudowy zasadniczej z betonu asfaltowego
120 $\frac{Mpa}{mm}$ 20cm	Podbudowa zasadnicza z kruszywa łamanego C90/3
17cm	Podbudowa pomocnicza z mieszanki niezwiązanej o CBR>=60%
25cm	W-wa mrozochronna z mieszanki niezwiązanej o CBR>=35% funkcja odsączająca k10>=8m/dobę
50 $\frac{Mpa}{mm}$ 25cm	Warstwa ulepszonego podłoża z gruntu stab. spoiwem hydraulicznym
25 $\frac{Mpa}{mm}$ 25cm	Warstwa ulepszonego podłoża z gruntu stab. spoiwem hydraulicznym
111cm	Razem

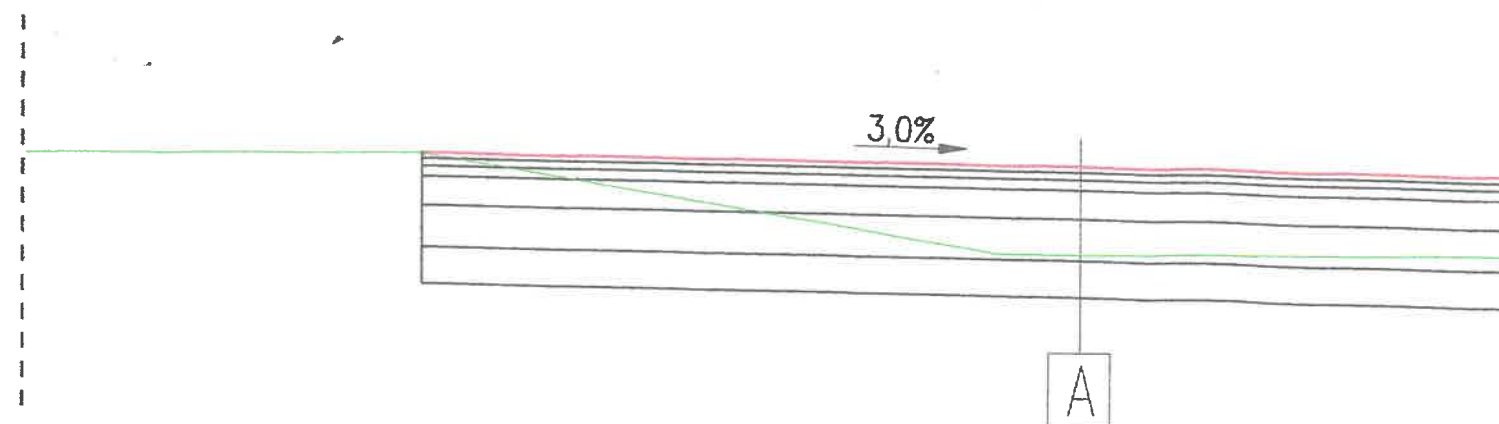
B KR5


5cm	Kostka kamienna 15/17
5cm	Podsyпка
120 $\frac{Mpa}{mm}$ 20cm	Podbudowa zasadnicza z betonu cementowego C20/25
17cm	Podbudowa pomocnicza z mieszanki niezwiązanej o CBR>=60%
25cm	W-wa mrozochronna z mieszanki niezwiązanej o CBR>=35% funkcja odsączająca k10>=8m/dobę
50 $\frac{Mpa}{mm}$ 25cm	Warstwa ulepszonego podłoża z gruntu stab. spoiwem hydraulicznym
25 $\frac{Mpa}{mm}$ 25cm	Warstwa ulepszonego podłoża z gruntu stab. spoiwem hydraulicznym
111cm	Razem

C

10cm w-wa kruszywa 0/31,5 stab. mechanicznie

Przekrój A-A



 B P Biuro Projektów		Biuro Projektów PLAN Piotr Buczek ul. Fatimska 21c/43, 31-831 Kraków NIP 6782869719		e-mail: buczekplan@gmail.com tel.: 509769597	
Inwestor: Burmistrz Miasta i Gminy Niepołomice Plan Zwycięstwa 13 32-005 Niepołomice					
Temat: Przebudowa włączenia drogi gminnej publicznej nr 560316K (ul. J. Kusocińskiego) do DK75 w km 6+143 w miejscowości Niepołomice.					
Adres obiektu budowlanego: Niepołomice 2361/3, 2346/1, 2345, 2363, 2344, 2352		Branża: Drogowa			
Nazwa rysunku: Przekrój typowy		Skala: 1:50		Specjalność:	
Funkcja: Imię i nazwisko:		Uprawnienia:		Podpis:	
Projektował: dr inż. Piotr Buczek		MAP/0363/PBD/18		Drogowa	
Data: 06.2023		Nr. rys.		D-03	

GENERALNA DYREKCJA
DRÓG KRAJOWYCH I AUTOSTRAD
ODDZIAŁ W KRAKOWIE
31-542 Kraków, ul. Mogilska 25
tel.417-25-00, tel./fax 411-01-18

28-06-2023r.



1:500

Wzrost: 1,80m
Ciężar: 10,0t
Długość: 12,0m
Szerokość: 2,5m

1:500

Wzrost: 1,80m
Ciężar: 10,0t
Długość: 12,0m
Szerokość: 2,5m

1:500



1:500

Wzrost: 1,80m
Ciężar: 10,0t
Długość: 12,0m
Szerokość: 2,5m

1:500

Wzrost: 1,80m
Ciężar: 10,0t
Długość: 12,0m
Szerokość: 2,5m

1:500

Wzrost: 1,80m
Ciężar: 10,0t
Długość: 12,0m
Szerokość: 2,5m

1:500

Wzrost: 1,80m
Ciężar: 10,0t
Długość: 12,0m
Szerokość: 2,5m

1:500

Wzrost: 1,80m
Ciężar: 10,0t
Długość: 12,0m
Szerokość: 2,5m

1:500

Wzrost: 1,80m
Ciężar: 10,0t
Długość: 12,0m
Szerokość: 2,5m

1:500

Wzrost: 1,80m
Ciężar: 10,0t
Długość: 12,0m
Szerokość: 2,5m

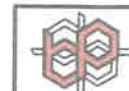
1:500

Wzrost: 1,80m
Ciężar: 10,0t
Długość: 12,0m
Szerokość: 2,5m

1:500

Wzrost: 1,80m
Ciężar: 10,0t
Długość: 12,0m
Szerokość: 2,5m

1:500



B P

Biuro Projektów

Biuro Projektów PLAN Piotr Buczek
ul. Fatimska 21c/43, 31-831 Kraków
NIP 6782869719

e-mail: buccekplan@gmail.com
tel.:509769597

Inwestor: Burmistrz Miasta i Gminy Niepołomice
Plan Zwycięstwa 13
32-005 Niepołomice

Temat: Przebudowa włączenia drogi gminnej publicznej nr 560316K (ul. J. Kusocińskiego) do DK75
w km 6+143 w miejscowości Niepołomice.

Adres obiektu budowlanego:	Niepołomice 2361/3, 2346/1, 2345, 2353, 2344, 2352	Branża:	Drogowa
Nazwa rysunku:	Przejezdność cz.1	Skala:	1:500
Funkcja:	Imię i nazwisko:	Uprawnienia:	Podpis:
Projektował:	dr inż. Piotr Buczek	MAP/0363/PBD/18	
Data:	06.2023	nr. rys.	D-04


GENERALNA DYREKCJA
DRÓG KRAJOWYCH I AUTOSTRAD
ODDZIAŁ W KRAKOWIE
31-542 Kraków, ul. Mogilska 25
tel.417-25-00 tel/fax 411-01-18
28-06-2023r.



WZGLĘDNY
WIDOK
Z PRZEDU
Z TYŁU
Z LEWY
Z PRAWY



WZGLĘDNY
WIDOK
Z PRZEDU
Z TYŁU
Z LEWY
Z PRAWY

		B P Biuro Projektów		Biuro Projektów PLAN Piotr Buczek ul. Fatimska 21c/43, 31-831 Kraków NIP 6782869719		e-mail: buczekplan@gmail.com tel.:509769597	
Inwestor: Burmistrz Miasta i Gminy Niepołomice Plan Zwycięstwa 13 32-005 Niepołomice							
Temat: Przebudowa włączenia drogi gminnej publicznej nr 560316K (ul. J. Kusocińskiego) do DK75 w km 6+143 w miejscowości Niepołomice.							
Adres obiektu budowlanego:		Niepołomice 2361/3, 2346/1, 2345, 2353, 2344, 2352				Branża: Drogowa	
Nazwa rysunku:		Przejezdność cz.1				Skala: 1:500	
Funkcja:		Imię i nazwisko:		Uprawnienia:		Podpis:	
Projektował:		dr inż. Piotr Buczek		MAP/0363/PBD/18		Specjalność: Drogowa	
Data:		05.2023		Nr. rys.		D-05	